



DER NATURPARK SAUERLAND ROTHARGEIRGE

Der Naturpark Sauerland Rothaargebirge ist ein sehr großer Naturpark. Sein Gebiet erstreckt sich von Lüdenscheid im Westen bis Medebach im Osten sowie von Minden im Norden bis Burbach ganz im Süden. Die Fläche ist größer als die der Bundesländer Saarland und Berlin zusammen.

Auf den beiden höchsten Bergen Nordrhein-Westfalens, dem Langenberg (843,2 Meter) und dem Kahlen Asten (842,9 Meter), begegnest du im Sommer vielen Wandernern, Kletterern und Mountainbike-Fahrern. Die Wanderregion, die zu den beliebtesten und bekanntesten Deutschlands gehört, kannst du beispielsweise auf den zertifizierten Wanderwegen Rothaarsteig oder Sauerland-Höhenflug erleben. Im Winter ist die Mittelgebirgsregion, die zu den waldreichsten Gebieten des ganzen Landes gehört, außerdem ein beliebtes Skigebiet.

BESUCHE DEN NATURPARK



Naturpark Sauerland Rothaargebirge e.V.

- ✉ Johannes-Hummel-Weg 2
57392 Schmallenberg
- ☎ 02974 9691838
- @ info@npsr.de
- f naturpark.sauerland.rothaargebirge
- 📷 naturparksr
- 📞 0157 88337705




Bildnachweis:
Titelfoto: © Sauerland-Tourismus e.V. (Foto: Tanja Evers),
Weitere Fotos: Sauerland-Tourismus e.V. (Foto: Tanja Evers),
Sauerland-Wanderdörfer (Foto: Klaus-Peter Kappest),
Wisent-Wildnis-Wittgenstein e.V., Kerstin Berens,
Touristikgesellschaft Medebach,

www.npsr.de



Der Naturpark Sauerland Rothaargebirge




WAS IST EIN NATURPARK?

In Deutschland gibt es über 100 Naturparke. Ihr Ziel ist es, die natürliche Landschaft, ihr kulturelles Erbe und die biologische Vielfalt im Naturpark zu schützen und für nachfolgende Generationen zu bewahren. Dabei handelt es sich bei Naturparken um großräumige Gebiete, die möglichst einheitlich im Sinne eines Schutzes durch Nutzung zu entwickeln und zu pflegen sind. Im Verbund mit starken Partnern sorgen die Trägerorganisationen dafür, dass sich die Menschen mit ihrer Region identifizieren und Besucher ihren Aufenthalt im Naturpark genießen können.

Denn die Arbeit der Naturparke fußt auf vier Säulen:

- 👍 Schutz der Natur und Pflege der Landschaft
- 👍 Förderung der Erholung und eines nachhaltigen Tourismus
- 👍 Natur- und Umweltbildung
- 👍 Förderung einer nachhaltigen Entwicklung der Region



Seit 2013 streifen die größten Landsäuger Europas, eine Herde freilebender Wisente, dank eines privaten Artenschutzprojektes, wieder durch das Rothaargebirge. Einen gewaltigen Anblick bieten die Bruchhauser Steine, das erste Nationale Naturmonument in Nordrhein-Westfalen. Bei Olsberg ragen die 390 Millionen Jahre alten und bis zu 92 Meter hohen Felsen in den Himmel. Bei der Besteigung findest Du am Wegesrand eiszeitliche Pflanzenrelikte, wie sie sonst nur in den Alpen vorkommen. In eine faszinierende Welt aus Stalagmiten und Stalaktiten tauchst du in zwei der bekanntesten Tropfsteinhöhlen Deutschlands, der Atta- und der Dechenhöhle ein. Große Stauseen wie Sorpe-, Bigge- und Hennesee bieten zudem zahlreiche Freizeitmöglichkeiten im und am Wasser.

Weite Teile des Naturparks Sauerland Rothaargebirge sind als Landschaftsschutzgebiete ausgewiesen. Seltene Tier- und Pflanzenarten kannst du in den überregional bedeutenden Schutzgebieten wie den Ebbemooren

oder im Europäischen Vogelschutzgebiet Medebacher Bucht erleben. Es gibt auch die Möglichkeit, an einer der zahlreichen Führungen der Naturparkführer/innen oder der Ranger des Landesbetriebes Wald und Holz NRW teilzunehmen.



Bildpool Südwestfalen

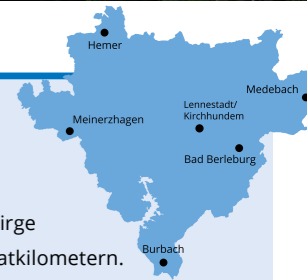
INFOZENTREN

An den „Eingängen“ zum Naturpark Sauerland Rothaargebirge wird es sechs Infozentren geben. In Bad Berleburg, Burbach, Hemer, Lennestadt/Kirchhundem, Medebach und Meinerzhagen kannst du dich über Ausflugs- und Freizeitmöglichkeiten im Naturpark sowie die Arbeit des Trägervereins informieren. Mit nur einem Klick entdeckst du an interaktiven Tischen die vielen Naturpark-Juwelen wie Burgen und Schlösser, Höhlen und Klippen, Industriedenkmale und Schutzgebiete. Allesamt bezaubernde Orte, die einen Besuch lohnen.



Naturpark-Infozentrum in Medebach

FAKTEN ZUM NATURPARK



- Der Naturpark Sauerland Rothaargebirge umfasst eine Fläche von 3.827 Quadratkilometern.
- Er ist der größte in Nordrhein-Westfalen und der zweitgrößte in Deutschland.
- Er wurde im Jahr 2015 als Zusammenschluss der Naturparke Ebbegebirge, Homert und Rothaargebirge gegründet und durch weitere Flächen ergänzt.
- Sein Gebiet erstreckt sich über den gesamten Kreis Olpe und weite Teile des Hochsauerlandkreises sowie den Märkischen Kreis und den Kreis Siegen-Wittgenstein.
- Dreiviertel der gesamten Fläche sind als Landschaftsschutzgebiet ausgewiesen.
- Der Naturparkplan legt die strategischen Entwicklungsziele des Naturparks fest