

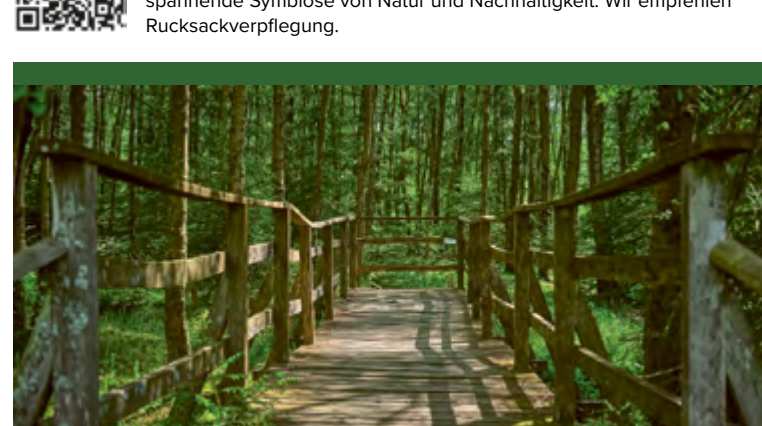
01 Starke Landschaft – Starke Tiere
Auf den Spuren der Wisente führt diese Radtour, die als Schleife des Ederadwegs gefahren werden kann, auf knapp 40 Kilometern durch wunderschöne Orte und idyllische Landschaften. Unterwegs kannst du die Wisente - die größten Landsäugetiere Europas - hautnah erleben, ein Abstecher in die „Wisent-Wildnis am Rothaarssteig“ lohnt sich. Wunderschöne Landschaften, zauberhafte Wälder und weite Wiesen sorgen für ein besonderes Erlebnis. Lerne die unterschiedlichen Facetten der kleinen Ortschaften in Naturparadies kennen.

Unser Tipp:
An der Strecke liegen verschiedene gastronomische Betriebe, die zu einer Auszeit, Erholung und Stärkung einladen. Die Tour liegt an insgesamt drei Bahnhöfen, daher ist eine variable Einteilung sehr gut möglich.




02 Die Holzmacherin
Die große Runde des Radwegs „Die Holzmacherin“ zeigt auf etwa 60 Kilometern die herrliche Landschaft unserer Region - immer wieder mit dem besonderen Blick auf den nachhaltigen Rohstoff Holz. Start ist am Marktplatz in Bad Berleburg. Von dort aus führt du durch die Orte Wernighausen, Girkhausen, Wunderhausen, Die denhausen, Christenack, Elsfeld, Beddelhausen, Schwarzenau, Arfeld und Raumland. Die anspruchsvolle Tour beinhaltet einige Anstiege, allerdings wirst du dafür mit tollen Aus- und Weitblicken belohnt.

Unser Tipp:
Unterwegs kannst du dich über den Rohstoff Holz informieren und erfährst interessante Details über die Region. Erlebe hautnah die spannende Symbiose von Natur und Nachhaltigkeit. Wir empfehlen Rücksackverpäckung.




03 Eder-Quellen-Tour
Tauche ab in das Quellgebiet der Eder. Als Tages tour von Erndtebrück oder Lützel geht es durch den Wald zur Ederquelle und weiter mit Anschluss an den Eder-Radweg. Du fährst über historische Wege, die in der Vergangenheit für den Transport des Eisenabfalls und die damit verbundene Kohlegewinnung genutzt wurden. Entlang der Kohlestraße lassen sich noch alte Meiler-Plätze erkennen, an denen Holzbohlen hergestellt wurden. Erlebe den mäandrierenden Flussverlauf und entdecke die einmalige Flusslandschaft der Eder, welche die Region prägt.

Unser Tipp:
Starte nach deinem Ausflug zur Eder-Quelle direkt in Erndtebrück auf dem Eder-Radweg durch.



10 Jung-Stilling-Rundweg
Diese vom Wanderranger ist sehr geschichtsträchtige und bietet herrliche Ausblicke und einen erfrischenden Abschluss. Wandern rund um im Hilchenbach-Grund, dem Geburtsort von Johann-Heinrich Jung, genannt Jung-Stilling (1740 – 1817). Der Weg führt Dich durch unsere einzigartige Natur hinauf zur Ginksbacher Heide und zur sagenumwobenen Ruine Ginksbach. Von dort geht es bergab am Zollposten vorbei ins Innsbachtal, wo ein Wasserretentionsbauwerk die waldreichen Ederauen und Abkühlung einlädt.

Unser Tipp:
Lohnenswert ist der Besuch der „Jung-Stilling-Stube“ am Beginn oder Ende der Tour. Sehenswert sind insbesondere die einfachen Instrumente, mit denen Jung-Stilling sehr erfolgreich Augenoperationen durchführte.




17 Lahnwanderweg
Fröhlich und unbeschwert durchstreift der Lahnwanderweg die Landschaft des Lahntales und verknüpft lebendige Orte und ihre Sehenswürdigkeiten. Dabei bieten sich viele Möglichkeiten, die Seele baumeln zu lassen. Traumhaft verwunschen ist die Landschaft an der Lahnquelle und im oberen Lahntal. Die Auenlandschaften im mittleren Lahntal bieten reichlich Weite für das Auge. Im unteren Lahntal schlängelt sich der Fluss wildromantisch an hoch aufragenden Felsen entlang. Auf gut 290 Kilometern zeigt der Lahnwanderweg die ganze Schönheit des Flussraums.

Unser Tipp:
Auch einzelne Etappen lassen sich gut wandern, wenn Du zum Beispiel nur ein (langes) Wochenende zur Verfügung hast.




04 Radtour über die Dörfer - Rund um Burbach
Erfahre die hügelig-romantische Landschaft des südlichen Siegerlandes mit dem Fahrrad. Du entdeckst auf der Tour über die Burbacher Dörfer intakte Natur, kleine Bläse und saftig grüne Wälder. Ein Aufenthalt in den liebevoll hergerichteten Orten lohnt sich. Belohnt wirst Du mit herrlichen Ausblicken auf Lebensinsel im benachbarten Rheinland-Pfalz oder ins Bucheltal.

Unser Tipp:
Die „Alte Vogtei“ und das Heimhof-Theater in Würgendorf sind auf jeden Fall einen Besuch wert. Genauso wie Erlebnisführungen auf dem Siegerland-Flughafen




11 Rothaarssteig-Spur Wisent-Pfad
Die Wanderstrecke rund um Aus-Wingeshausen begeistert mit malerischen Aussichten und einer spannenden Tierwelt. Bestaune die Welt der Wisente und folge den Spuren dieser majestätischen Tiere. Die Wisente stehen Pate für den 15,5 Kilometer langen Wanderweg in Wingeshausen. Der Wisent-Pfad führt über weiche, teils sehr schmale Waldwege und lädt zu einer Entdeckungstour ein, gekennzeichnet durch das Logo der Rothaarssteigspur: ein liegendes, weißes R auf schwarzem Hintergrund.

Unser Tipp:
Ein Besuch in der „Wisent-Wildnis am Rothaarssteig“ und im Naturpark-Infocentrum Bad Berleburg am Marktplatz lohnt sich.




05 QuellenAcht
Entspanntes Waldrauschen im Quellgebiet mit kulinarischen, historischen und natürlichen Höhepunkten: Die QuellenAcht verbindet auf über 70 km Wittgenstein und das Siegerland auf einer Tour, die unendliche Möglichkeiten am Wegesrand bietet. Über Radwege wie den Lahnradweg und den Netpher Rading passierst Du einzigartige Landschaften, natürliche Besonderheiten und traditionelle Orte. Ihren hergerichteten Orten lohnt sich. Belohnt wirst Du mit herrlichen Ausblicken auf Lebensinsel im benachbarten Rheinland-Pfalz oder ins Bucheltal.

Unser Tipp:
Der Einstieg in die Rundtour ist überall möglich und viele Stellen bieten unterschiedlichste Möglichkeiten zur individuellen Gestaltung.



12 Rothaarssteig-Spur Gernsdorfer Höhentour
Dich erwartet eine abwechslungsreiche Landschaft mit tollen Aussichten mit Wäldern und idyllischen Wiesen. Das Naturschutzgebiet „Gernsdorfer Weideklänge“ beheimatet Borstgrasrasen, bunte Berg-Glatthaarwiesen, Feuchtwiesen und Kleinsiegen-Sümpfe. Hecken, Blüme, Sumpfbereiche und Quellen bieten Lebensraum für seltene Tiere und Pflanzen wie Orchideen, Braunkehlchen und Wiesenspiegler.

Unser Tipp:
Die Gernsdorfer Höhentour trifft auf dem Rothaarssteig auf die herrliche Rothaarssteig-Spur „Dill-Bergtour“, sodass sich die beiden Touren auch zu einer großen Wanderung zusammenschließen lassen oder in zwei Etappen geplant werden kann.



06 Lahnquelltour
Die Lahnquelltour ist eine ideale Ergänzung für Radler des Lahntalradweges, die in Bad Laasphe oder Feudingen starten und die Quelle nicht auslassen möchten. Von Bad Laasphe verläuft die Radtour zusammen mit dem Lahntalradweg durch das breite Tal der oberen Lahn nach Feudingen und weiter nach Glashütte. Hier vereinigt sich das Tal der oberen Lahn mit der Quelle, und die Strecke führt durch kühlen Mischwald hinauf zur Quelle. Nach einer kurzen Rast mit Einkehrmöglichkeiten in Lahnhof geht es hinab ins wunderschöne Bistal mit der sagenumwobenen Isequelle.

Unser Tipp:
In Volkholz bieten gleich zwei Hofläden die Möglichkeit, Proviant aufzufüllen oder eine Rast zu machen!



13 Rothaarssteig-Spur - Zinzer Grenzpfad
Vom malerischen Ort Zinze aus startet die Rundtour entlang des mäandrierenden Zinsebachs, entlang des Rösser Weihers und vorbei an den verwunschenen Teichen des Schwarzbachtals. Hier sind viele seltene Pflanzen- und Tierarten wie Eisvogel, Gebirgsstelze und Graugans zu beobachten. Dann geht es steil bergauf zum Hermskopf. Durch idyllische Buchenwälder und über schmale Pfäde kann man entlang des Weges auch die Grenzsteine zählen, die an die alte Grenze zwischen Wittgenstein und dem kurkölnischen Sauerland im 17. Jahrhundert erinnern.

Unser Tipp:
Einen Abstecher über den Dreiherrnstein machen, wo die Herrschaft Nassau-Oranien und der Wittgenstein-Hohensteiner Fürsten aufeinandertrafen.



07 Radweg Sieg (Quelle bis Niederschelderhütte)
Auf den Spuren der jungen Sieg folgst Du dem Fluss von seiner Quelle in Siegen-Wittgenstein durch den waldreichen Kreis Deutschlands über Netphen und Siegen. In Windeck-Rosbach beginnt dann der offizielle Radweg Sieg. Über Eltfeld, Hermsfeld, Siegburg und Trölsdorf führt er bis zur Mündung in den Rhein bei Niederschelderhütte-Mondorf. Auf dem gesamten Verlauf überquert der Sieg-Radweg mehrmals die Sieg.

Unser Tipp:
Einfach die Rad-Knotenpunkte der Reihen nach anfahren und der Strecke ohne einen Blick auf die Karte folgen.



14 Zubringer Ederhöhenpfad
Der Zubringer des Ederhöhenpfades führt von Bad Berleburg bis Beddelhausen. Der Weg wird durch ein weißes „E“ mit blauem Wischer auf gelbem Untergrund markiert. Der Ederhöhenpfad begleitet den Flusslauf der Eder und führt nicht nur durch einzigartige Landschaften, sondern auch über Längergrenzen hinweg. Urige Pfäde und beeindruckende Felsen, mystische Wälder und flussnahe Teiler - die Route entlang der Eder begeistert. An der hessischen Grenze wechselt das Wegesymbol seine Hintergrunderfarbe zu schwarz. Die Route führt weiter bis zum Edersee.

Unser Tipp:
Kleine Pause im idyllischen Café Hainbach (von April bis Oktober geöffnet) einlegen. Hier gibt es auch Übernachtungsmöglichkeiten aufeinandertrafen.



08 Netpher Rading
Der Netpher Rading lockt mit landschaftlicher Schönheit und zahlreichen Sehenswürdigkeiten. Wer Ruhe und Entspannung sucht, ist hier richtig aufgehoben! Start und Ziel dieser landschaftlich reizvollen Rundtour ist der Freizeitpark Netpher. Von dort führt Du entlang der Sieg durch das Naturschutzgebiet Auenwald bis nach Deuz und weiter entlang der Werthe bis nach Werthenbach. Von dort aus geht es entlang der alten Eisenstraße zum sagenumwobenen Quellgebiet von Sieg, Eder und Lahn. vorbei am Forsthaus Hohenroth bis zur Oberrautalsperre.

Unser Tipp:
Es lohnt sich Abstecher zur Wasserburg Hainchen und zur Ederquelle.




15 Rothaarssteig-Spur Romantischer Hickengrund
„Poesie und Natur“ - im romantischen Hickengrund triffst Du auf Goethe, Schiller oder Novalis, die Dich mit ihren Worten durch das wundervolle Drei-Länder-Eck begleiten. Die sieben Hörstationen machen die Wanderung zu einem unverwechselbaren Erlebnis! Kurz nach dem Start kommt Du an die erste Station, wenige Meter später auf den Rothaarssteig. Grandiose Ausblicke begeistern unterwegs.

Unser Tipp:
Ein Besuch der ZukunftsWerten Orte und der -Wasserorte lohnt sich. Eine Teilung der Tour vor der Kailin-Tongrube Richtung Niederdescheldorf ist möglich.




09 Kindelsbergpfad
Der Kindelsbergpfad verkörpert auf eindrucksvolle Weise tolle Wanderwege mit vielblütiger Flora und Fauna, führt zu interessanten Zeugnissen des Bergbaus und krönt all dies mit überaus grandiosen Panoramablick. Über den Bussardweg startet der Pfad bis in das Naturschutzgebiet Loher Tal mit dem Weiher. Weiter aufwärts geht es bis zum Grubengründe Wilder Mann und durch die Müsener Klippen und zur Martinshardt. Auf dem Kindelsberg wartet bereits der Kindelsbergturn mit einer wunderbaren Rundschau und leckerem Essen auf Dich!

Unser Tipp:
An der Martinshardt kannst Du dich unter dem Gipfelkreuz ins Gästebuch eintragen. Die Schutzhütte „Sonnenberger Rösche“ mit Vesperpissel und Blick auf den Kindelsberg lädt zur Rast ein.




16 Rothaarssteig-Spur Trödelsteinpfad
Der Trödelsteinpfad führt vom Bucheltal zur Trödelsteinen. Unterwegs erlebst Du die Besonderheiten der Basalt-Naturlandschaft zwischen Rothaarsgebirge und Westerwald. Zunächst geht es über einen schmalen Pfad an der plätschernden Bucheltal entlang, dann kommt der Aufstieg auf die Trödelsteinen. Zwischenbucheltal begrenzt Du den Zeitzug des Erdbergbaus im Bucheltal: Stollenmunde und Schachtekreuze sind die Relikte aus der Bergbauzeit.

Unser Tipp:
Auf dem Gipfel angekommen, lohnt nicht nur der Ausblick. Sondern auch ein Blick ins Gipfelbuch.



11 Rothaarssteig-Spur Wisent-Pfad
Die Wanderstrecke rund um Aus-Wingeshausen begeistert mit malerischen Aussichten und einer spannenden Tierwelt. Bestaune die Welt der Wisente und folge den Spuren dieser majestätischen Tiere. Die Wisente stehen Pate für den 15,5 Kilometer langen Wanderweg in Wingeshausen. Der Wisent-Pfad führt über weiche, teils sehr schmale Waldwege und lädt zu einer Entdeckungstour ein, gekennzeichnet durch das Logo der Rothaarssteigspur: ein liegendes, weißes R auf schwarzem Hintergrund.

Unser Tipp:
Ein Besuch in der „Wisent-Wildnis am Rothaarssteig“ und im Naturpark-Infocentrum Bad Berleburg am Marktplatz lohnt sich.



12 Rothaarssteig-Spur Gernsdorfer Höhentour
Dich erwartet eine abwechslungsreiche Landschaft mit tollen Aussichten mit Wäldern und idyllischen Wiesen. Das Naturschutzgebiet „Gernsdorfer Weideklänge“ beheimatet Borstgrasrasen, bunte Berg-Glatthaarwiesen, Feuchtwiesen und Kleinsiegen-Sümpfe. Hecken, Blüme, Sumpfbereiche und Quellen bieten Lebensraum für seltene Tiere und Pflanzen wie Orchideen, Braunkehlchen und Wiesenspiegler.

Unser Tipp:
Die Gernsdorfer Höhentour trifft auf dem Rothaarssteig auf die herrliche Rothaarssteig-Spur „Dill-Bergtour“, sodass sich die beiden Touren auch zu einer großen Wanderung zusammenschließen lassen oder in zwei Etappen geplant werden kann.

