



*Der Weg
der Sinne*



ROTHAARSTEIG *Spuren*



Alle Rothaarsteig-Rundwanderwege auf einen Blick

www.rothaarsteig.de/spuren

Profitieren Sie von
unserer genossen-
schaftlichen Idee.

**Solidarisch. Fair.
Partnerschaftlich.
Regional.**

**Morgen
kann kommen.**

Wir machen den Weg frei.

Volks- und Raiffeisenbanken
am Rothaarsteig




Die Rothaarsteig-Spuren

Ausgezeichnete Rundwege entlang des Steigs



Die Natur in all ihren Facetten wahrnehmen, die unüberhörbare Stille genießen und aktive Entspannung erleben: Wandern auf dem Rothaarsteig bedeutet echtes Wohlfühl und Glücksmomente. Ein vielfältiges Wanderangebot wartet darauf, von Ihnen entdeckt zu werden. Dazu gehören auch die 14 Rothaarsteig-Spuren.

Die Rothaarsteig-Spuren sind besonders schöne, als Qualitätswege ausgezeichnete Rundwanderwege, die entlang des gesamten Rothaarsteig zu finden sind. Viele naturbelassene, schmale Wege sowie kulturelle Höhepunkte machen die Rothaarsteig-Spuren zu einem außerordentlichen Wandererlebnis. Sie verlaufen über einen Teil des Rothaarsteig oder über einen Rothaarsteig-Zugangsweg und sind zwischen 7 und 23 Kilometer lang. Die einheitliche, auffällige Wegemarkierung – das weiße, liegende Rothaarsteig-R auf schwarzem

Grund – macht die Rundwanderwege nahezu „unverlaufbar“ . Die Touren sind für alle Wandernden interessant. Detaillierte Tourenbeschreibungen zu allen Rothaarsteig-Spuren finden Sie auch online unter **rothaarsteig.de/spuren**.





Der Wanderpass für die Rothaarsteig-Spuren



Begeisterte Rothaarsteig-Wandernde zeigen seit vielen Jahren stolz ihren persönlichen Wanderpass, den es nun auch für die Rothaarsteig-Spuren gibt.

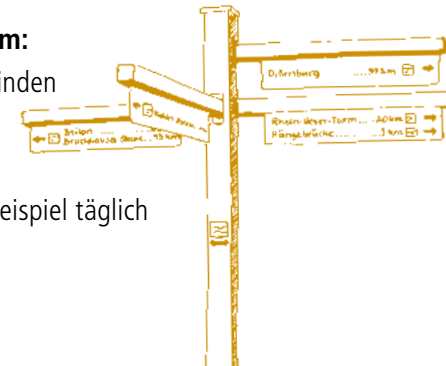
Und so geht's: Wenn Sie eine Rothaarsteig-Spur erwandert haben, lassen Sie sich Ihren Wanderpass (in dem dafür vorgesehenen Feld) von einer Einkehrmöglichkeit oder bei einer Tourist-Information o.ä. am Weg abstempeln.

Ihre Belohnung: Wenn Sie mindestens 8 der insgesamt 14 Spuren erwandert haben, erhalten Sie eine Wanderurkunde sowie einen Rothaarsteig-Pin und nehmen an unserer jährlichen Verlosung teil.

Die Gewinne: Zu gewinnen gibt es schönes und praktisches Wandierzubehör von unserem Partner Tatonka für Ihren nächsten Urlaub am Rothaarsteig.


Tipp vom Rothaarsteig-Team:

Am südlichen Rothaarsteig befinden sich einige Spuren recht nah beieinander. Von einem festen Quartier aus können Sie zum Beispiel täglich eine neue Spur erreichen.



Rasten wo es am schönsten ist

Die schönsten Rastplätze entlang der Spuren

Die Stille genießen, einfach mal die Füße hochlegen oder sich etwas stärken. Damit Sie dort rasten wo es am schönsten ist, haben wir für Sie die schönsten Rastplätze entlang der Rothaarsteig-Spuren in der Karte mit einem einheitlichen Zeichen markiert . Hier warten Vesperinseln, Waldsofas oder Bänke im Original Rothaarsteig-Design an besonders idyllischen Orten auf Sie. Natürlich gibt es zudem häufig noch weitere Rast- und Ruheplätze entlang der Spuren. Damit alle Wandernden in den Genuss eines schönen Rastplatzes kommen, bitten wir Sie Ihren Müll wieder mitzunehmen.



Inhalt

Die Rothaarsteig-Spuren

von Norden nach Süden:

 BlickinsLand Kahle Pön	12
(6,9 km · 195 Höhenmeter)	
 Grönebacher Dorfpfad	14
(10,9 km · 320 Höhenmeter)	
 Kahler Asten-Steig	16
(16,5 km · 570 Höhenmeter)	
 Sorper Panoramapfad	18
(12,6 km · 280 Höhenmeter)	
 Wisentpfad	20
(13,5 km · 310 Höhenmeter)	
 Oberhundemer Bergtour	22
(11,6 km · 446 Höhenmeter)	
 Zinser Grenzpfad	24
(14,3 km · 250 Höhenmeter)	
 Ilsetalpfad	26
(16 km · 442 Höhenmeter)	
 Gernsdorfer Höhentour	28
(13,4 km · 215 Höhenmeter)	
 Dill-Bergtour	30
(15,8 km · 270 Höhenmeter)	
 Wacholderweg	32
(16 km · 350 Höhenmeter)	
 Breitscheider Höhlentour	34
(14,4 km · 336 Höhenmeter)	
 Romantischer Hickengrund	36
(23,5 km · 545 Höhenmeter)	
 Trödelsteinspfad	38
(10,2 km · 289 Höhenmeter)	



Der Weg
der Sinne

Impressum

Herausgeber:

Rothaarsteigverein e.V.
Postfach 1360
57378 Schmallenberg

www.rothaarsteig.de

info@rothaarsteig.de

Service-Hotline:

Telefon 02974 - 4994163

Täglich kostenlos für Sie
erreichbar

Fotografien:

Klaus-Peter Kappert
Touristikverband Siegerland-Wittgenstein
Schmallenberger Sauerland Tourismus



Herstellung:

www.zweixh.de, Schmallenberg



Rothaarsteig Übersichtskarte - der Norden -

Auf einen Blick
mit:

 Rothaarsteig-Spuren
 und Audiowegen





Rothaarsteig Übersichtskarte - der Süden -

Legende:

- Rothaarsteig (Hauptweg) Dillenburg - Brilon
- Zugangswege
- Rothaarsteig-Spuren
- Audioweg
- Bahnhof
- Wanderportal (Parkplatz)
- Aussichtspunkt

- Ruhrquelle
 - Ruine Ginsburg
 - Tiefenrother Höhe
 - 154 km
 - 1,7 km
- Quellen am Rothaarsteig
 - Erlebnispunkte
 - Orientierungspunkte
 - Wanderkilometer
 - Länge der Zuwege



Rothaarsteig-Spur

BlickinsLand Kahle Pön

Atemberaubend aussichtsreich
6,9 km / 143 Höhenmeter

Die **Rothaarsteig-Spur „BlickinsLand Kahle Pön“** begeistert mit **fantastischen Panoramablicken** rund um den Kahle Pön. Startpunkt der Tour ist der Wanderparkplatz „Auf'm Knoll“. Von hier aus führt Sie der Weg zuerst zur **Graf Stolberg Hütte**. Über **schmale Pfade** und durch lichten Wald verläuft der Weg zum **Gipfelkreuz**. Unbemerkter überqueren Sie nun die Grenze von Nordrhein-Westfalen. Jetzt sind es nur noch wenige Schritte bis zum Berg „Kallied“, von dem aus Sie eine wunderbare Aussicht genießen können. Begleitet von der Hessischen und Nordrhein-Westfälischen Landesgrenze, gelangen Sie wieder zurück zur Graf Stolberg Hütte.



Höhenprofil BlickinsLand Kahle Pön



Startpunktadresse für das Navigationsgerät:

An der Diemelquelle 1, 34508 Willingen
Koordinaten: 51.263548, 8.650535

Vor und nach Ihrer Wanderung bietet sich eine Einkehrmöglichkeit:

1 Graf Stolberg Hütte, Willingen, Tel. 05632 9663326

Bitte erkundigen Sie sich telefonisch nach den Öffnungszeiten des Betriebes. Wir wünschen Ihnen viel Spaß auf Ihrer Wanderung!





Rothaarsteig-Spur

Grönebacher Dorfpfad

Abwechslungsreich und aussichtsreich
11,0 km / 222 Höhenmeter

Der „Grönebacher Dorfpfad“ ist ein **idealer Weg** für alle, die mit dem Wandern neu beginnen. Nicht zu steil, nicht zu flach, aber sehr abwechslungsreich. Als Start & Ziel empfiehlt sich das Wanderportal am Lambertusplatz. Spannende Kulissenwechsel durch **offene Wiesenlandschaften** und **tiefe Wälder** sowie **malerische Aussichtspunkte** auf Grönebach und Hildfeld nach kurzen Anstiegen, machen den Dorfpfad zum Top-Tipp für Familien (2 Freizeitanlagen am Wegesrand), Geschichtsinteressierte (Wissenswertes über ehem. bedeutende Handelswege sowie dörfliche Frömmigkeit) und Naturfreunde, denn die Vielfalt an Wildblumen, Kräutern und Gewächsen sucht Ihresgleichen.



Höhenprofil Grönebacher Dorfpfad



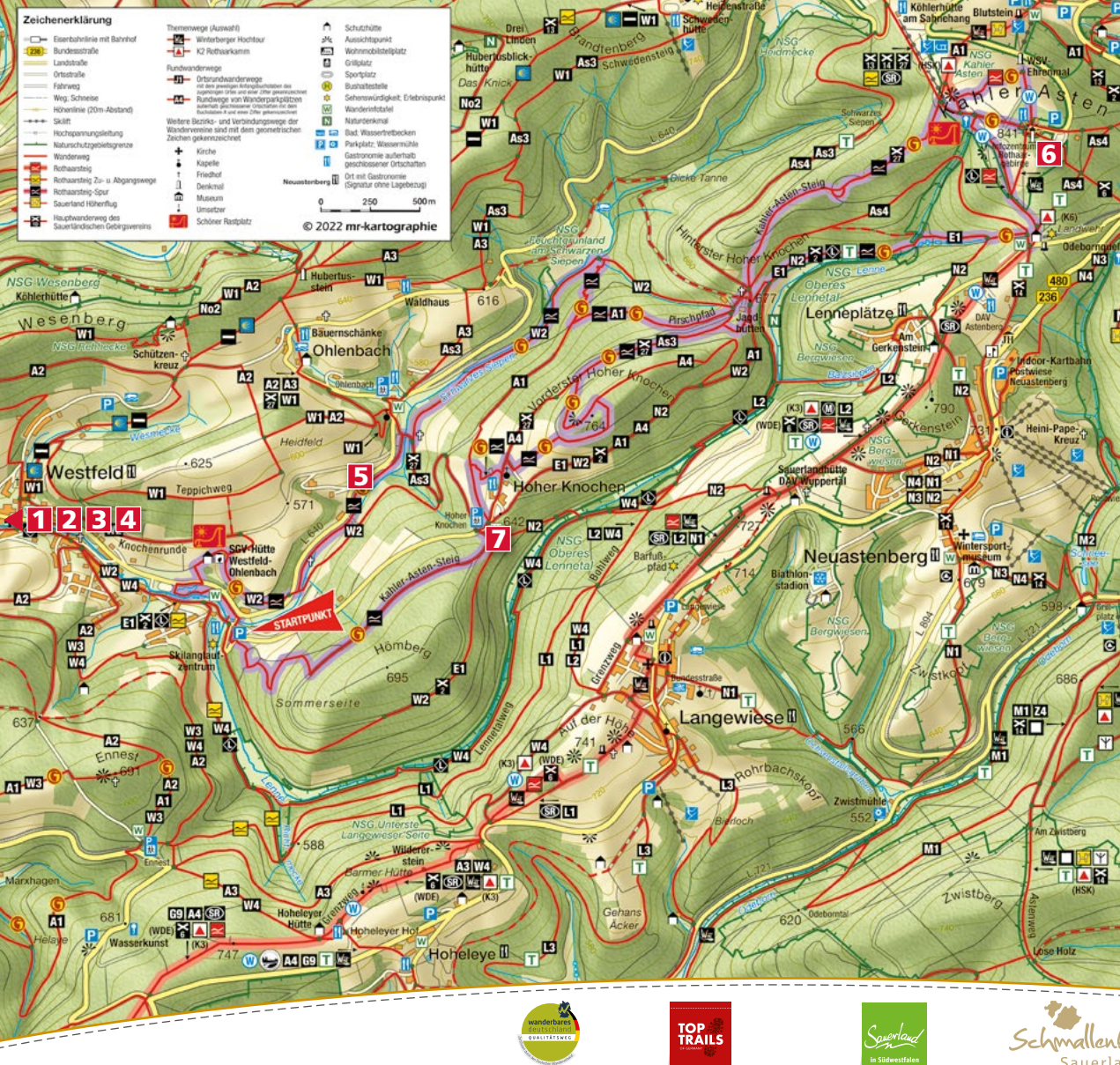
Startpunktadresse für das Navigationsgerät: Lambertusplatz 5
59955 Winterberg; Koordinaten: 51.229481, 8.559353

Vor und nach Ihrer Wanderung bieten sich Einkehrmöglichkeiten:

- 1** Gasthof Lichte, Küstelberg, Tel. 02981 404
- 2** Heide-Hotel Hildfeld, Hildfeld, Tel. 02985 8030
- 3** Gaststätte Hildfelder Stübchen, Hildfeld, Tel. 02985 8439

Bitte erkundigen Sie sich telefonisch nach den Öffnungszeiten der Betriebe. Wir wünschen Ihnen viel Spaß auf Ihrer Wanderung!





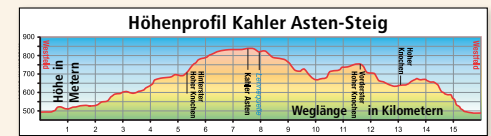
Rothaarsteig-Spur

Kahler Asten-Steig

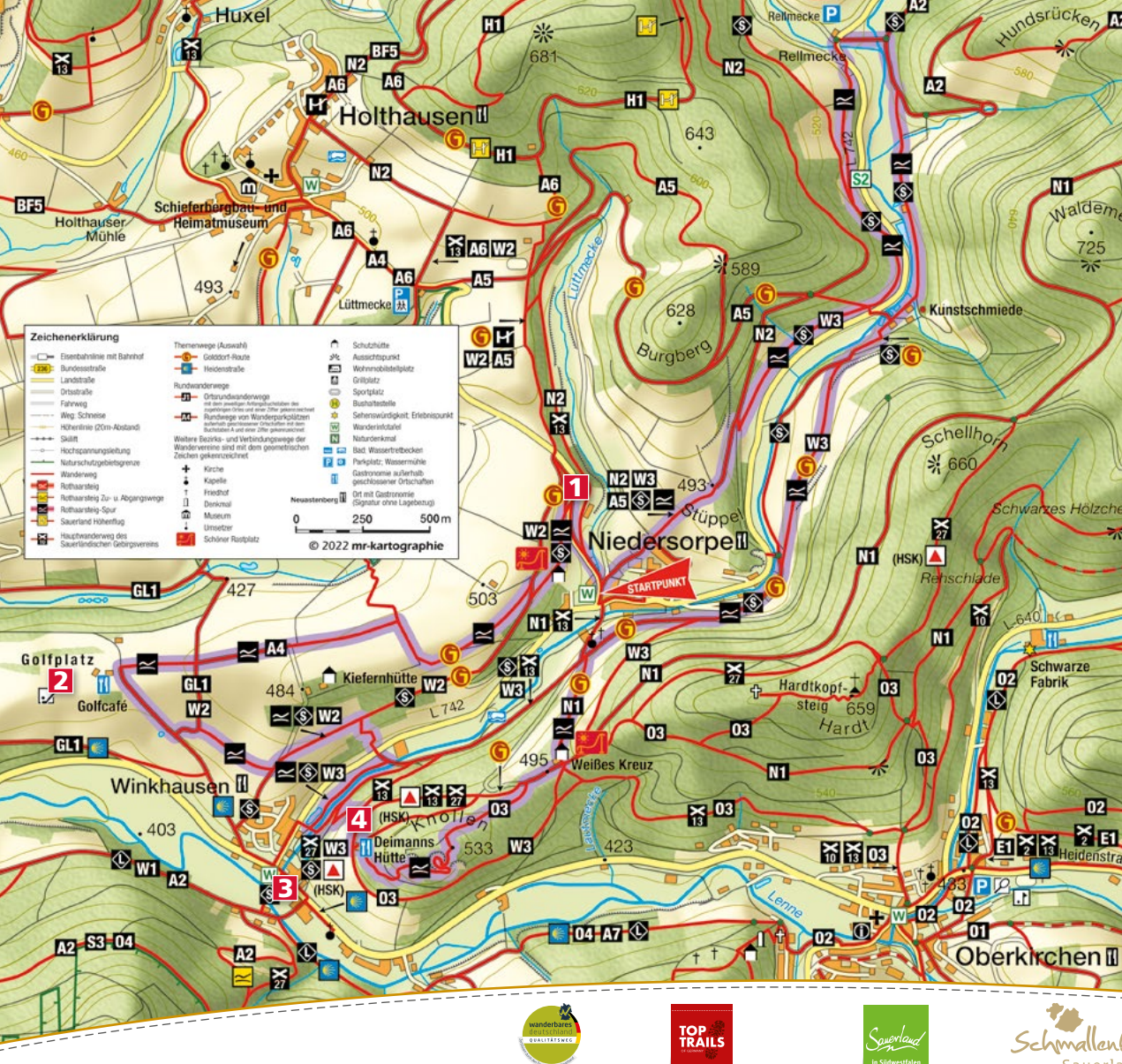
Wandern auf das Dach des Sauerlandes – 15,8 km / 500 Höhenmeter



Traumhafte Ausblicke bis zum Feldberg und Brocken, viel Wissenswertes über Flora und Fauna, ausgedehnte Buchenwälder und Erlebnis-Stationen, die die Natur begreifbar machen – all das vereint die **Rothaarsteig-Spur „Kahler Asten-Steig“**. Von der Rothaar-Arena in Westfeld, einem Ganzjahres-Zentrum für Nordic Sports, geht es durch die **Naturschutzgebiete** des „Schwarzen Siepen“ hinauf auf den **Vater der Sauerländer Berge**, den Kahler Asten (841 ü. NN.). Durch eine ausgedehnte **Heidelandschaft**, vorbei an der Lennequelle, führt der „Kahler Asten-Steig“ auf den „Hohen Knochen“ mit einer überwältigenden Fernsicht über das weite Rothaarsteig-Land. Zurück geht's über den „Hömburg“ zur Rothaar-Arena nach Westfeld.



- Startpunktadresse für das Navigationsgerät:** Dorfstraße 24 57392 Schmallenberg; Koordinaten: 51.156061, 8.430455
- Vor und nach Ihrer Wanderung bieten sich Einkehrmöglichkeiten:**
- 1 Landgasthof Schneider, Westfeld, Tel. 02975 332
 - 2 Hotel Bischof, Westfeld, Tel. 02975 96600
 - 3 Café Backes, Westfeld, Tel. 02975 1065
 - 4 Gasthof Westfeld, Westfeld, Tel. 02975 9639390
 - 5 Gasthof Braun, Ohlenbach, Tel. 02975 411
 - 6 Hotel-Restaurant Astenturm, Kahler Asten, Tel. 02981 89788
 - 7 Berghotel Hoher Knochen, Westfeld, Tel. 02975 850
- Bitte erkundigen Sie sich telefonisch nach den Öffnungszeiten der Betriebe. Wir wünschen Ihnen viel Spaß auf Ihrer Wanderung!



Rothaarsteig-Spur

Sorper Panoramapfad

Idylle trifft Kunst in romantischer Kulisse
12,6 km / 234 Höhenmeter

Das Sorpetal am Fuße von „Hunau“ und „Kahler Asten“ ist ein **besonderes Kleinod**. Schmal und verschlungen folgt es dem Lauf des Flüsschens Sorpe. Umrahmt von **Nadel- und Laubwäldern** reihen sich hier **malerische Dörfer** wie Perlen an einer Schnur. Möglicher Einstieg in den „**Sorper Panoramapfad**“ ist die Wandertafel in der Niedersorper Ortsmitte. Ein besonderer Punkt des Pfades ist der „**Knollen**“ mit seinen alten, fast „**verwunschenen**“ Steinbrüchen, durch die er hindurchführt. Und es gibt noch mehr zu sehen: Die **Galerie und Kunstschmiede Klute** in der Waldemei und die Schmiedewelten Dünnebacke in der Rellmecke beispielsweise zeigen Kunst aus traditionellem Handwerk vor einer beeindruckenden Naturkulisse.



Höhenprofil Sorper Panoramapfad

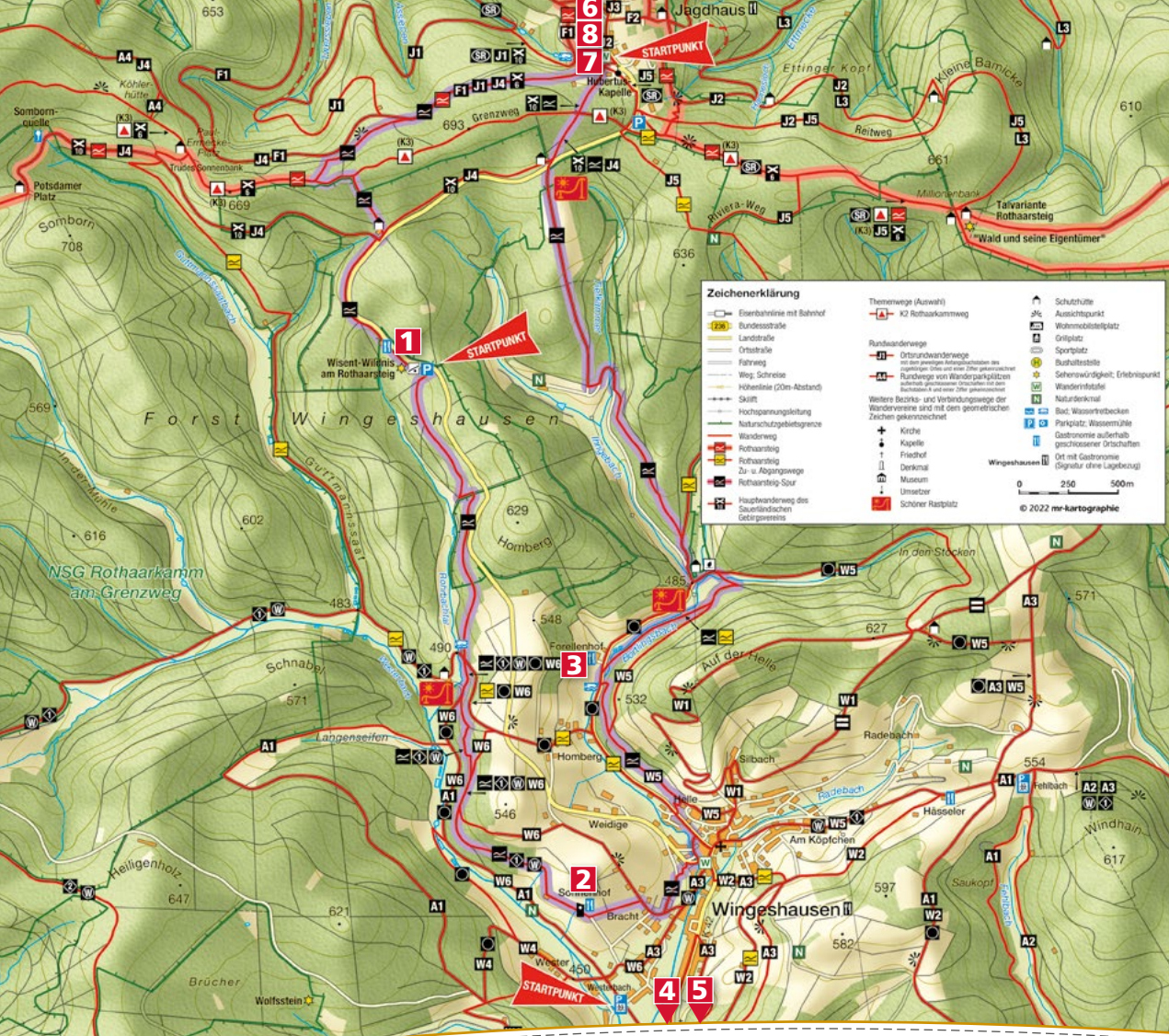


Startpunktadresse für das Navigationsgerät: Niedersorpe 7
57392 Schmallenberg; Koordinaten: 51.169125, 8.356868

Vor und nach Ihrer Wanderung bieten sich Einkehrmöglichkeiten:

- 1** Gasthof Wulbeck, Niedersorpe, Tel. 02975 549
 - 2** Golf-Café-Restaurant am Golfplatz Winkhausen
Tel. 02975 81250
 - 3** Romantik- und Wellnesshotel Deimann, Winkhausen
Tel. 02975 810
 - 4** Knollenhütte, Winkhausen, Kontakt über Hotel Deimann
- Bitte erkundigen Sie sich telef. nach den Öffnungszeiten der Betriebe.





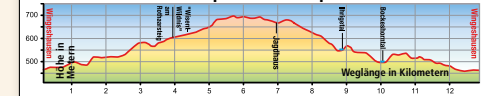
Rothaarsteig-Spur Wisentpfad

Begegnung mit dem König
der Wälder – 14,3 km / 350 Höhenmeter

In einem für Westeuropa einzigartigen Artenschutz-Projekt ist es gelungen, Wisente im Rothaargebirge wieder anzusiedeln. Die scheuen Kolosse können Sie mit ein bisschen Glück und Weitsicht auf dieser Wanderung erleben. Die **Rothaarsteig-Spur „Wisentpfad“** führt durch das „Rohrbachtal“ zum **Wisentschauhege**, in dem ein Teil der Herde lebt (Der Eintritt ist kostenpflichtig aber nicht obligatorisch). Vorbei an der „Mondscheinbank“ geht es dann hinauf auf den Rothaarsteig bis in den kleinen Ort Jagdhaus. Durch das **malerische Tal** der „Jhrige“ und Pfade im „Bockshorntal“ geht es zurück nach Wingshausen. Start der Tour in Aue, Wingshausen und Jagdhaus möglich.



Höhenprofil Wisentpfad



Startpunktadresse für das Navigationsgerät:

Jagdhauser Str. 45, 57392 Schmallenberg; 51.103121, 8.283154
Weidiger Weg 100, 57319 Bad Berleburg; 51.092529, 8.265595
Im Bortling 22, 57319 Bad Berleburg, 51.062135, 8.282811

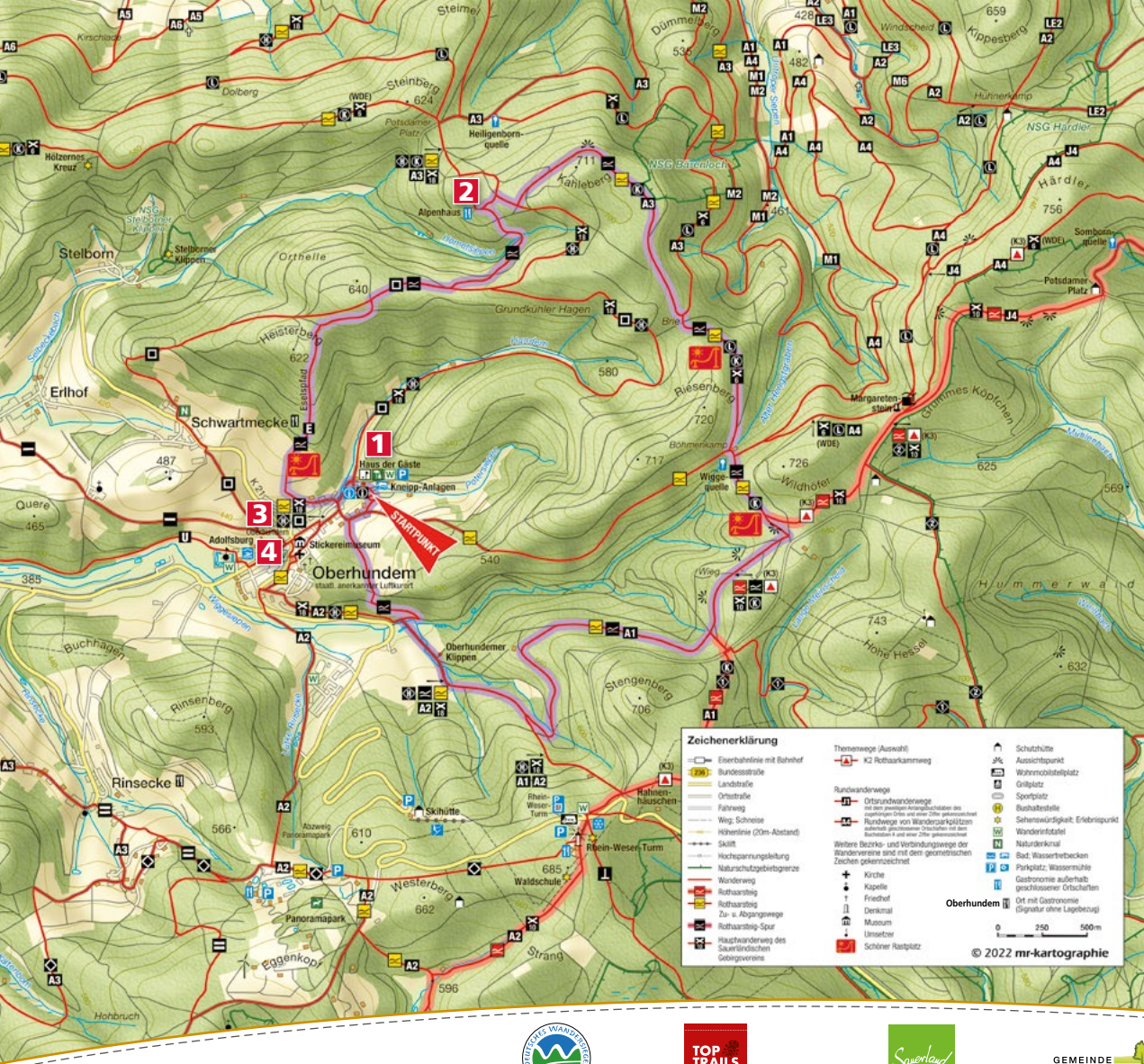
Vor und nach Ihrer Wanderung bieten sich Einkehrmöglichkeiten:

- 1** Wisent-Hütte, Wingshausen, Tel. 02759 9469860
- 2** Sonnenhof, Wingshausen, Mobil 0170 4412710
- 3** Forellenhof, Wingshausen, Tel. 02759 2149582
- 4** Landgasthof Jagdstuben Grünwald, Aue, Tel. 02759 801
- 5** Landgasthof Alt Aue, Aue, Tel. 02759 214050
- 6** Hotel Schäferhof, Jagdhaus, Tel. 02972 47334
- 7** Hotel Jagdhaus Wiese, Jagdhaus, Tel. 02972 3060
- 8** Hotel Gasthaus Tröster, Jagdhaus, Tel. 02972 97300

Bitte erkundigen Sie sich telefonisch nach den Öffnungszeiten der Betriebe. Wir wünschen Ihnen viel Spaß auf Ihrer Wanderung!



Bad Berleburg | Naturparadies
in Südwestfalen



Rothaarsteig-Spur

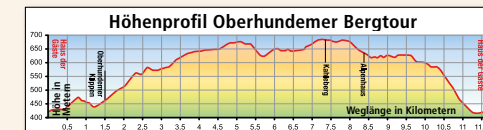
Oberhundemer Bergtour

Unterwegs auf Eselspfaden
11,6 km / 364 Höhenmeter

Entdecken und erleben Sie die **Rothaarsteig-Spur „Oberhundemer Bergtour“**. Eine enorm **aussichtsreiche Tagestour** über **verschlungene Pfade**, durch wogende Wälder, mit faszinierenden Panoramablicken, schroffen Felsen und einer **gemütlichen Einkehr** in der Berghütte „Alpenhaus“. Auf alten Eselspfaden und 446 zu bewältigenden Höhenmetern wird Wandern zum Genuss! Start- und Zielpunkt ist das Fachwerkdorf Oberhundem. Tipps für Ihren Besuch in Oberhundem: Naturpark-Infozentrum im Haus des Gastes, Stickereimuseum; regenerieren im Kurpark, in der



Wellness-Oase
oder im „Bad am
Rothaarsteig“.



Startpunktadresse für das Navigationsgerät: Grubenweg 18
57399 Kirchhundem; Koordinaten: 51.089079, 8.179413

Vor und nach Ihrer Wanderung bieten sich Einkehrmöglichkeiten:

1 Café im Haus des Gastes, Oberhundem, Tel. 02723 72675

2 Alpenhaus, Telefon 0171 4223884

3 Gasthof „Zu den Linden“, Oberhundem, Tel. 02723 72625

4 Bäckerei Tröster, Oberhundem, Tel. 02723 72505

Bitte erkundigen Sie sich telefonisch nach den Öffnungszeiten der Betriebe. Wir wünschen Ihnen viel Spaß auf Ihrer Wanderung!



Zeichenerklärung

	Eisenbahnlinie mit Bahnhof		Themenwege (Auswahl)		Schutzziele
	Bundesstraße		Saigerland Höhenring		Aussichtspunkt
	Landstraße		Rundwanderwege		Wohnmodellsiedlung
	Ortsstraße		Ortsrundwanderwege		Gilddorf
	Fahweg		Rundwege von Wanderschlössern		Spornplatz
	Weg, Schneise		Rundwege von Wanderschlössern		Buchstabsiedlung
	Höhenlinie (20m-Abstand)		Weitere Bezirks- und Verbindungswege der Wanderwege sind mit dem gemeindefreien Zeichen gekennzeichnet		Schwerdenriedgräf; Erlebnisort
	Sikliff		Kirche		Wanderfortschritt
	Hochpannungsführung		Kapelle		Naturdenkmal
	Naturschutzgebietgrenze		Tiefhof		Wald, Wasser-Verkehr
	Wanderweg		Denkmal		Prinzipal; Wasserkraft
	Reibungsweg		Museum		Gastronomie aufwacht geschlossener Ortschaften
	Reibungsweg		Umsatzer		Ort mit Gastronomie (Signatur ohne Lagebezug)
	Reibungsweg		Schöner Platz		
	Hauptwanderweg des Sauerländischen Gebirgsvereins				

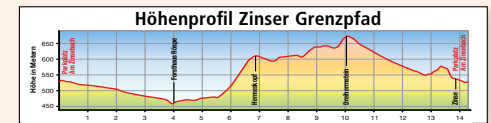
Wegstrecke: 0 250 500m

© 2022 mr-kartographie

Rothaarsteig-Spur
Zinser Grenzpfad

Grenzerfahrung in grenzenloser Natur
14,3 km / 250 Höhenmeter

Beginnend in der malerischen kleinen Ort **Zinse** startet die 14 km lange Rundtour begleitet vom mäandrierenden Zinsebach, entlang des Rösper Weiher und vorbei an den verwunschenen Teichen des **Schwarzbachtals**. Hier sind viele seltene Pflanzen- und Tierarten wie **Eisvogel**, **Gebirgsstelze** und **Graugans** zu beobachten. Von dort geht es entlang der Grenze zu Heinsberg hinauf zum **Hermeskopf** (611 m). Durch idyllische Buchenwälder und über schmale Pfade begegnen den Wandern die **Grenzsteine**, die an die alte Grenze zwischen Wittgenstein und dem kurkölnischen Sauerland erinnern. Mit einem Abstecher über den **Dreiherrnstein** (673 m) – wo die Herrschaftsgebiete des kurkölnischen Herzogtum **Westfalen**, der Grafschaft **Nassau-Oranien** und der **Wittgenstein-Hohensteiner** Fürsten aufeinander trafen – führt der Weg schließlich durch das einsame **Zinsebachtal** mit der kleinen Felshöhle Fuchshausen, zurück nach Zinse.



Startpunktadresse für das Navigationsgerät:
Wanderparkplatz Am Zinsebach, 51.003420, 8.218236
57339 Erndtebrück, Große Mittel
Wanderparkplatz Röspe, 51.033925, 8.242085
57339 Erndtebrück, Zinsetal 3

- 1** Bauer's Restaurant & Paryservice, Erndtebrück
Tel. 02753 5985251
- 2** Westfälischer Hof, Erndtebrück, Tel. 02753 6680971
- Bitte erkundigen Sie sich telefonisch nach den Öffnungszeiten der Betriebe. Wir wünschen Ihnen Viel Spaß auf Ihrer Wanderung!

**Eröffnung
im Herbst
2022**



Rothaarspur-Spur

Isetalpfad

Wandern an Lahn, Ilse und Weidelbach – 16 km / 442 Höhenmeter

Nach dem Einstieg am Wanderportal „Zum Eichholz“ in Feudingen geht's bergauf zum Hang der „Mackelschelle“. Hier bietet sich eine erste Aussicht auf den Ort Feudingen. Durch Fichtenhochwald geht es gemächlich weiter bergauf zur „Hohen Ley“ mit **beeindruckendem Panoramablick** über das weite Lahntal. Nach einer offenen Hochfläche mit Aussichten in die Wittgensteiner Berge führt die **Rothaarspur „Isetalpfad“** hinab ins **wildromantische Isetal**. Der Weg verläuft entlang eines Steilufers neben dem **Bachbett der Ilse** bis zur Einmündung des „Weidelbaches“. Diesem folgen Sie hinauf zum „Weidelbacher Weiher“. Anschließend wandern Sie über die Schutzhütte und Raststelle „Bettelmansbuche“ hinüber zum Lahntal. Im „Dernbach“ öffnet sich der Wald und es geht zurück nach Feudingen.



Höhenprofil Isetalpfad



Startpunktadresse für das Navigationsgerät: Auf den Weiherhöfen 31, 57334 Bad Laasphe; Koordinaten: 50.937808, 8.322519

Vor und nach Ihrer Wanderung bieten sich Einkehrmöglichkeiten:

- 1 Hotel im Auerbachtal, Feudingen, Tel. 02754 375880
- 2 Landhotel Doerr, Feudingen, Tel. 02754 3700
- 3 Lahntal-Hotel, Feudingen, Tel. 02754 267
- 4 Imbiss Kebap Haus, Feudingen, Tel. 02754 379008
- 5 Jagdhaus Glashütte, Glashütte, Tel. 02754 3990
- 6 Landgasthof „Zur Siegelquelle“, Großenbach, Tel. 02754 8321
- 7 Imbiss Dönerhaus Banfe, Banfe, Tel. 02752 509269

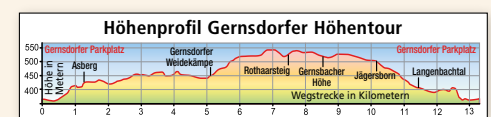
Bitte erkundigen Sie sich telefonisch nach den Öffnungszeiten der Betriebe. Wir wünschen Ihnen viel Spaß auf Ihrer Wanderung!



Rothaarsteig-Spur Gernsdorfer Höhentour

Wald-Weiden-Wiesen-Wanderung
13,4 km / 215 Höhenmeter

Eine abwechslungsreiche Landschaft und tolle Aussichten mit Wäldern und idyllischen Wiesenlandschaften erwartet Sie auf der **Rothaarsteig-Spur „Gernsdorfer Höhentour“** rund um den gleichnamigen Wilnsdorfer Ortsteil. Das Naturschutzgebiet „**Gernsdorfer Weidekämpfe**“ stellt aufgrund der Vielfalt der **gewachsenen Kulturlandschaft** mit den **verschiedenen Grünlandtypen** eine Besonderheit dar. Der Begriff Weidekämpfe bezeichnet dabei eine ab dem 19. Jahrhundert eingeführte große Viehweide auf gerodeten Haubergsflächen. Hecken, Einzelbäume, Sumpfbereiche und Quellen bieten hier den Lebensraum für viele seltene Tier- und Pflanzenarten und dem wandernden Besucher ein attraktives Landschaftsbild.

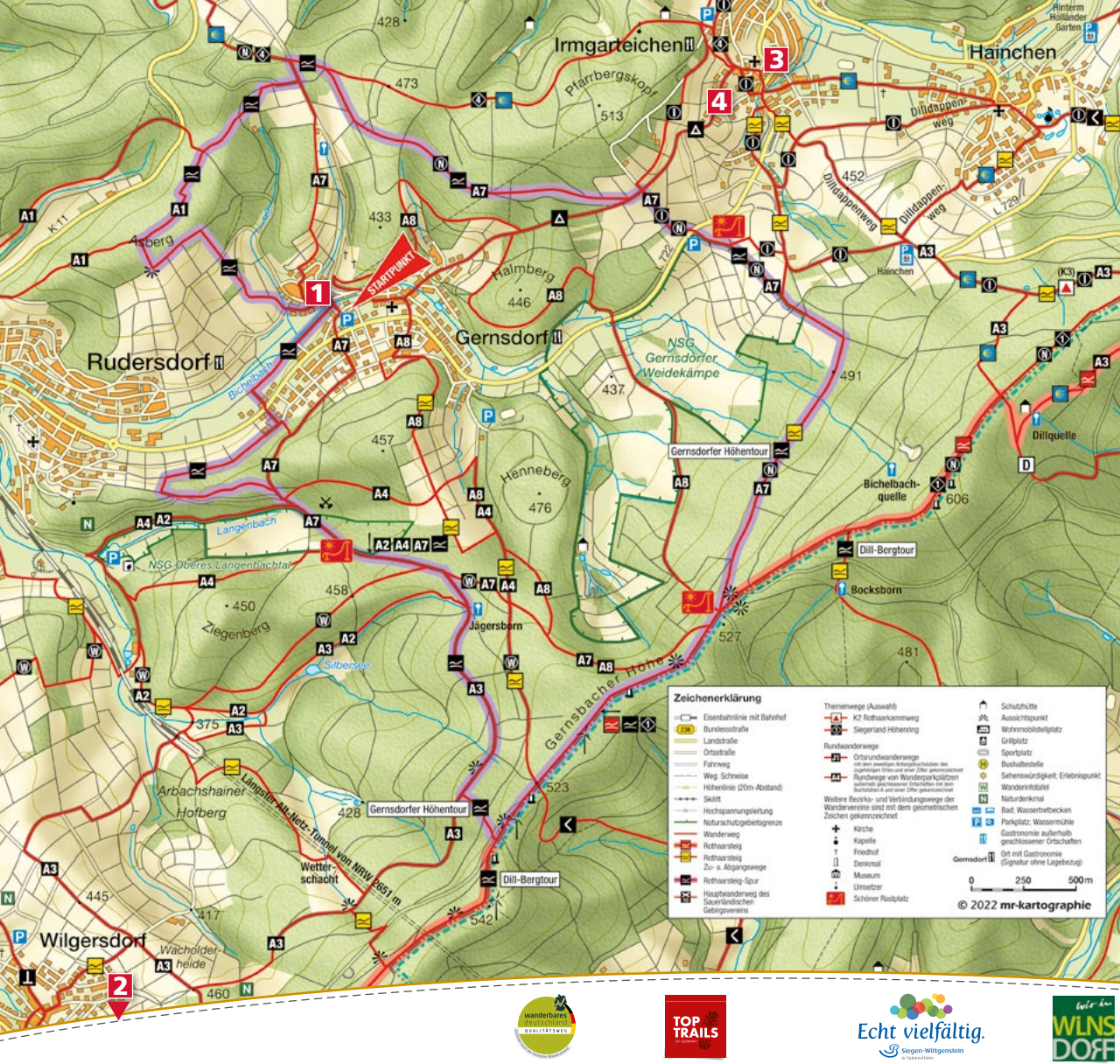


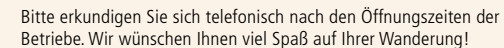
Startpunktadresse für das Navigationsgerät: Gernsdorfer Straße 19, 57234 Wilnsdorf; Koordinaten: 50.845596, 8.169506

Vor und nach Ihrer Wanderung bieten sich Einnahmlichkeiten:

- 1** Landgasthof Drei Eichen, Wilnsdorf-Gernsdorf Tel. 02737 9576
- 2** Hotel Restaurant Gästehaus Wilgersdorf, Wilnsdorf-Wilgersdorf, Tel. 02739 89690
- 3** Gasthof Ley, Netphen-Irmgarteichen, Tel. 02732 91094
- 4** Gasthof Jokebes, Netphen-Irmgarteichen, Tel. 02737 9583

Bitte erkundigen Sie sich telefonisch nach den Öffnungszeiten der Betriebe. Wir wünschen Ihnen viel Spaß auf Ihrer Wanderung!



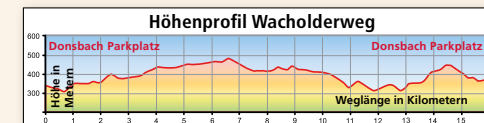




Rothaarsteig-Spur Wacholderweg

Natur pur und grandiose Aussichten
16 km / 364 Höhenmeter

Startpunkt ist das Wanderportal am Parkplatz des Dorfgemeinschaftshauses Donsbach. Von dort führt die **Rothaarsteig-Spur „Wacholderweg“** zum **Baumlehrpfad** im „Reistenbachtal“. Weiter geht es durch die **Naturschutzgebiete „Alteberg“** und „Sauernberg“ und dann mit kurzem Aufstieg auf den 454 Meter hohen **„Kornberg“**. Dieser ist die Krönung des Wacholderweges. Mit seinem „Taurusblick“ bietet er **grandiose Aussichten** in Richtung Süden, bei klarem Wetter bis zum „Großen Feldberg“ im Taunus. Weiter geht es durch das „Marbachtal“ bis zur „Waat-Tret-Anlage“ mit **Barfußpfad**. Kurz darauf erreichen Sie den **Co-Lehrpfad** am Haigerer Tor. Vorbei am **Wildpark Donsbach** mit seinen 13 „großen“ Tierarten und dem Streichelzoo trifft der Weg wieder auf den Parkplatz am Dorfgemeinschaftshaus.



Startpunktadresse für das Navigationsgerät: Rudolf-Braas-Straße 1, 35686 Dillenburg; Koordinaten: 50.718639, 8.240697

Vor und nach Ihrer Wanderung bieten sich Einkehrmöglichkeiten:

- 1** Restaurant Tiergarten, im Dorfgemeinschaftshaus Donsbach Tel. 02771 3605907
- 2** Campingplatz Meerbornsheid, Dillenburg, Tel. 02771 3305022

Bitte erkundigen Sie sich telefonisch nach den Öffnungszeiten der Betriebe. Wir wünschen Ihnen viel Spaß auf Ihrer Wanderung!



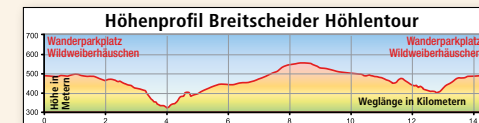


Rothaarsteig-Spur

Breitscheider Höhlentour

Wanderung in die Unterwelt
14,3 km / 352 Höhenmeter

Korallenriffe, Höhlen, Schluchten und Grabkammern – auf der **Rothaarsteig-Spur „Breitscheider Höhlentour“** und in Hessens ältestem Naturschutzgebiet, finden Sie diese Schätze auf engstem Raum. Steigen Sie hinab in die erst vor wenigen Jahren entdeckte **Tropfsteinhöhle „Herbstlabyrinth“** (Öffnungszeiten und Tickets unter www.schauhoehle-breitscheid.de). Wenn Sie aus der Unterwelt wieder auftauchen, wandern Sie anschließend durch das **malerische Tal** des „Aubaches“. Vor sich vor den „Wilden Weibern“ oberhalb von Langenaubach, die am „Wildweibhäuschen“ dafür sorgen, dass Ihre Erlebnis tour auch nach Einbruch der Dämmerung spannend bleibt.



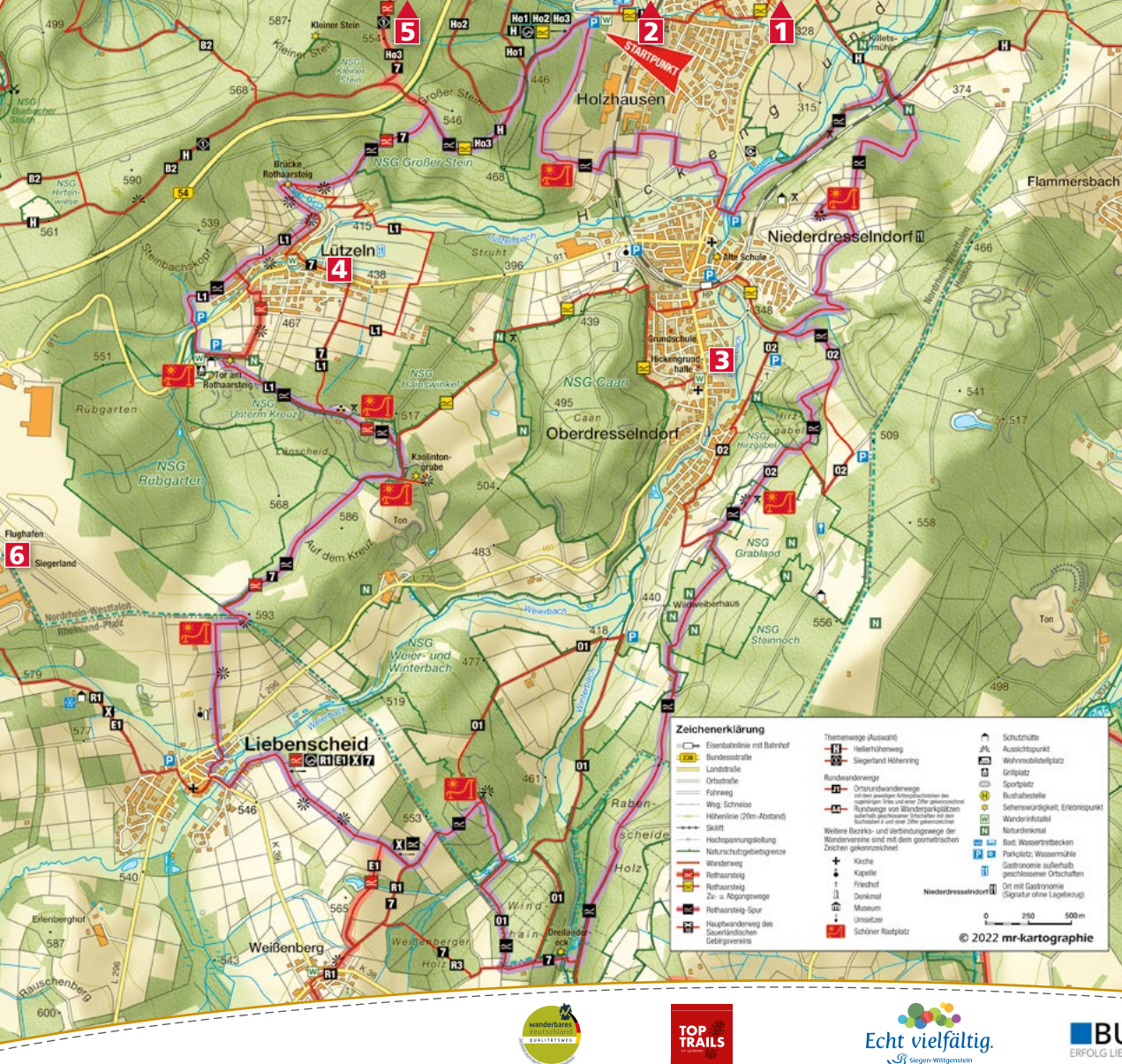
Startpunktadresse für das Navigationsgerät: Wanderparkplatz Wildweibhäuschen, 35708 Haiger; 50.706257, 8.191908
Kirchstraße 34, 35767 Breitscheid; 50.685261, 8.182748

Vor und nach Ihrer Wanderung bieten sich Einkehrmöglichkeiten:

- 1** Breitscheider Stube, Breitscheid, Tel. 02777 6346
- 2** Landgasthaus Strömann, Gusternhain, Tel. 02777 9170
- 3** Hofcafé & Hofgut Begegnungen, Breitscheid, Tel. 02777 82000
- 4** Raststation „Zu den wilden Weibern“, Langenaubach Tel. 02773 2692

Bitte erkundigen Sie sich telefonisch nach den Öffnungszeiten der Betriebe. Wir wünschen Ihnen viel Spaß auf Ihrer Wanderung!





Rothaarsteig-Spur Romantischer Hickengrund

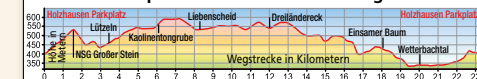


Erleben Sie Literatur in der Natur
24,7 km / 585 Höhenmeter

Natur und Literatur vereinen sich auf der Rothaarsteig-Spur „Romantischer Hickengrund“ im südlichen Siegerland. An sieben Hörstationen kommen deutsche Dichter und Literaten wie Goethe o. Schiller zu Wort. Neben der Literatur in der Natur führt der Weg durch eindrucksvolle Waldlandschaften, grünen Wiesen und kleinen Bächen vorbei. Direkt am Weg zu sehen ist „Der große Stein“, ein erloschener Vulkan, dessen Lava zu kantigen Basaltsäulen erstarrte. Die Wälder rundum sind mit ihren seltenen Edelaldbäumen als Naturwaldzelle und Wildnisgebiet ausgewiesen. Am Dreiländereck von Nordrhein-Westfalen, Hessen und Rheinland-Pfalz, sind Wandernde in gleich drei Bundesländern unterwegs.



Höhenprofil Romantischer Hickengrund



Startpunktadresse für das Navigationsgerät: Zum Großen Stein 70, 57299 Burbach; Koordinaten: 50.735626, 8.126306

Vor und nach Ihrer Wanderung bieten sich Einkehrmöglichkeiten:

- 1 Hotel-Restaurant „Fiesta Hanne“, Holzhausen, Tel. 02736 29590
- 2 Pizzeria Da Mimmo, Holzhausen, Tel. 02736 299515
- 3 Restaurant „Zur Hickengrundhalle“, Niederdreselndorf Tel. 02736 57223
- 4 Gasthof Schäfer, Lützel, Tel. 02736 5094522
- 5 Hotel-Restaurant Windeck, Würgendorf, Tel. 02736 1640
- 6 Restaurant „Toscana-Stübchen“ am Siegerland-Flughafen Tel. 02736 1494

Bitte erkundigen Sie sich telefonisch nach den Öffnungszeiten der Betriebe. Wir wünschen Ihnen viel Spaß auf Ihrer Wanderung!



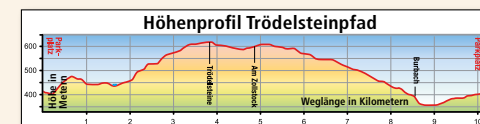
Rothaarsteig-Spur

Trödelsteinpfad

Tanz auf dem Vulkan

10,2 km / 311 Höhenmeter

Die Rothaarsteig-Spur „Trödelsteinpfad“ führt vom tiefsten Punkt im „Buchheller-Tal“ zum höchsten Punkt am Naturdenkmal „Trödelsteine“. Unterwegs erwartet Sie **landschaftliche Vielfalt und Siegerländer Bergbautradition**, d. h. die besondere Burbacher Naturlandschaft im Übergang vom Rheinischen Schiefergebirge zum Westerwald, ihre basaltartige Landschaft und zahlreiche Beispiele aus dem historischen Eisenerzabbau. Besonders schön: die **Kombination aus abenteuerlichen Pfaden, mystischen Waldpassagen, idyllischen Wiesenlandschaften, tollen Aussichten und dem plätschernden Wasser**. Tipp: Am Ufer der „Buchheller“ laden viele romantische Abschnitte zu einer Rast ein. Alternativ empfiehlt sich eine Einkehr bei Gastronomiebetrieben in Burbach.

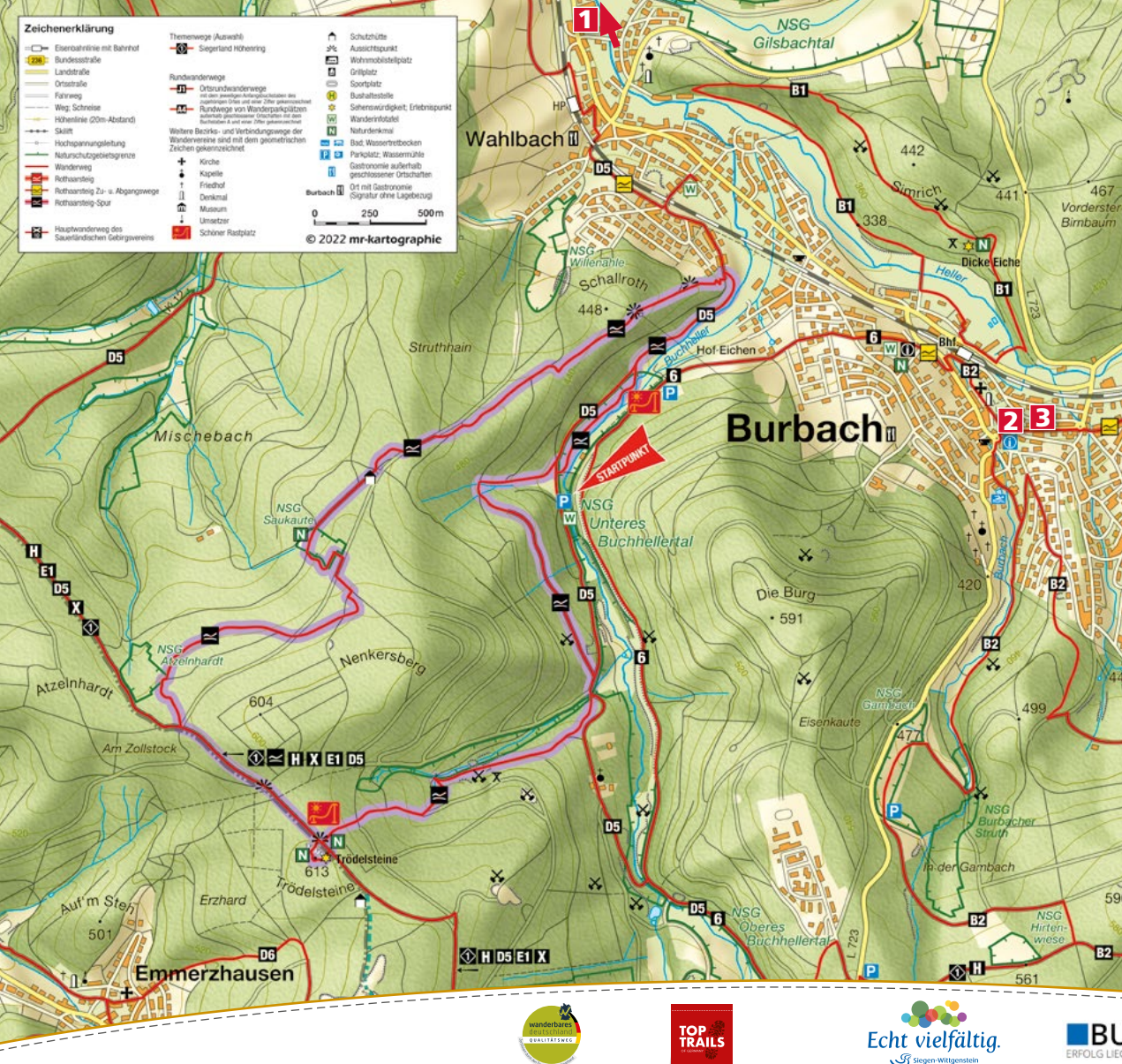


Startpunktadresse für das Navigationsgerät:
Hof Eichen, 57299 Burbach; Koordinaten: 50.741924, 8.053073
Bitte von hier der Beschilderung zum Parkplatz folgen!

Vor und nach Ihrer Wanderung bieten sich Einkehrmöglichkeiten:

- 1** Restaurant Athen, Neunkirchen, Tel. 02735 7639661
- 2** Restaurant Snorrenburg, Burbach, Tel. 02736 2980560
- 3** Gasthof „Am Römer“, Burbach, Tel. 02736 44160

Bitte erkundigen Sie sich telefonisch nach den Öffnungszeiten der Betriebe. Wir wünschen Ihnen viel Spaß auf Ihrer Wanderung!



Unsere Region steckt voller Energie.

Setzen Sie auf unsere regionale Nähe und auf die positive Energie aus regenerativen Quellen.

www.EAM.de



Positive Energie aus der Mitte



SAUERLAND&SIEGEN-WITTGENSTEIN-APP

Der interaktive Guide für die Hosentasche...



- 1.800 Rad- & Wandertouren
- 5.000 Sehenswürdigkeiten & Freizeittipps
- Radnetz Sauerland - Siegen-Wittgenstein
- Offline-Speicherung möglich



Jetzt kostenlos
downloaden!



Klaus-Peter Kappest



sabrinity.com



Klaus-Peter Kappest



FRISCHE KOMMT SELTEN ALLEIN.



Leidenschaft ist, was uns verbindet.
Frisches **VELTINS**.



...weil uns Sicherheit
am wichtigsten ist!



Deshalb statten wir unsere Wanderrucksäcke mit dem RECCO®-Notfallreflektor aus, der dir mehr Sicherheit auf deiner Tour gibt. Zudem sorgen wir durch die eigene Produktion nach TÜV-zertifizierten Sozialstandards für hohe Qualität, beste Verarbeitung und langlebigen Nutzen. Wie zum Beispiel bei unserem **Skill 22 Recco Wanderrucksack** - für deine Outdoor-Abenteuer in den Bergen.

RECCO®-
NOTFALL-
REFLEKTOR

HOCHWERTIGE
QUALITÄT &
VERARBEITUNG

FAIRE &
TRANSPARENTE
PRODUKTION

